

1 : Caracteristiques

<b>Nom:</b>	<b>DOLINA, AVENC DE LA</b>
<b>Sinonim:</b>	<b>M-10, Avenc</b>
<b>Descripció Breu:</b>	<b>Petit avenc de 5 m. de desnivell i 26 m. de recorregut a Mont-ral</b>
<b>Tipus:</b>	<b>Avenc</b>
<b>Desnivell:</b>	<b>5 metres</b>
<b>Recorregut:</b>	<b>26 metres</b>
<b>Litologia:</b>	<b>Calcàries</b>
<b>Comarca:</b>	<b>Alt Camp</b>
<b>Municipi:</b>	<b>Mont-ral</b>
<b>Gran Unitat:</b>	<b>Serralada Prelitoral</b>
<b>Unitat:</b>	<b>Muntanyes de Prades</b>

2 : Boques

<b>Nom:</b>	<b>DOLINA, AVENC DE LA</b>
<b>Datum:</b>	<b>ETRS89</b>
<b>UTM X:</b>	<b>341961</b>
<b>UTM Y:</b>	<b>4573764</b>
<b>Fus:</b>	<b>31</b>
<b>Nivell sobre el Mar:</b>	<b>725 metres</b>

### 3 : Descripció

En una zona de blocs, una aparent dolina dóna pas per un dels seus costats, a una galeria baixa de sostre que després d'un curt recorregut i la intersecció d'una altra diàclasi, acaba curullada per blocs.

El punt més baix arriba a poc més de 3 metres de profunditat i la galeria final puja fins a 2 metres per sobre de la boca d'entrada.

### 4 : Situació

A prop de l'avenc de la Sala (M-9), uns metres més al N. De difícil localització.

Coordenades aproximades.

### 5 : Bibliografia

Dades inèdites aportades per Ramon Sendra

### 6 : Història

Localitzada i explorada per membres de l'AAEET de Valls el 12 de febrer del 1995.


### 7 : Biologia

## AVENC DE LA DOLINA

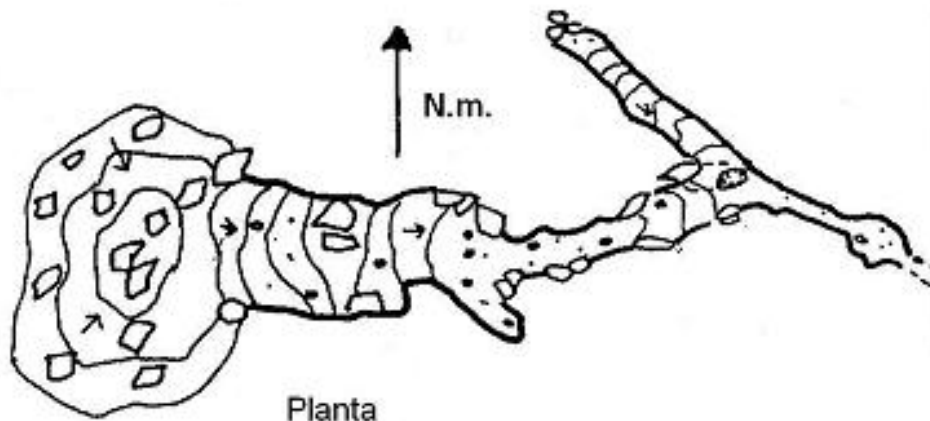

Mont-ral - Alt Camp

Topo: R.Sendra - C.Figuerola (AAEET - Valls)

12-2-1995



Alçat desenvolupat



Planta